

Parc naturel régional de Lorraine



Où observer
les oiseaux ?

un territoire à découvrir

Une autre vie s'invente ici



Parc
naturel
régional
de Lorraine

Le programme européen LEADER

Pourquoi ce guide ?

Pour susciter l'intérêt de l'ornithologue en herbe ou des amoureux des oiseaux présents sur les étangs, le Parc naturel régional de Lorraine a souhaité présenter, dans ce document, les sites et les équipements incontournables pour en faciliter la découverte.

Seul, en famille ou en groupe, partez à la découverte des oiseaux en vous rendant directement aux observatoires ornithologiques ou en parcourant les 3 itinéraires pédestres proposés. À vos jumelles et longues-vues !



Tour d'observation - Lachaussée.



À noter :

Les trois sites présentés dans ce guide abritant des espèces protégées, ils sont soumis à une réglementation particulière qui garantit leur préservation. Bon à savoir pour votre prochaine visite !

Le GAL de l'Ouest du Parc naturel régional de Lorraine, axé sur le développement du tourisme durable, a défini une stratégie pour combiner protection de l'environnement et développement touristique. Attirer le visiteur et le faire circuler d'une station touristique à une autre renforce et valorise les pôles et itinéraires structurants. Ce programme européen permet de diversifier l'offre touristique autour des stations de nature (Madine et Lachaussée) par la mise en place d'équipements d'observation et de découverte. L'ornithologie (étude des oiseaux) en est le point de convergence. Le Parc naturel régional de Lorraine, coordonnateur de cette stratégie, a initié quant à lui un programme de formation à destination des propriétaires volontaires d'hébergements touristiques. Des clefs de compréhension leur ont été données sur la valorisation d'un tourisme de nature à travers l'ornithologie et sur l'accueil du public dans des milieux naturels sensibles.



Comment observer les oiseaux ?

✂ L'éthique naturaliste

Les oiseaux sont craintifs et la meilleure façon de les admirer est d'être discret, silencieux, patient et de rester à bonne distance. La migration est une période vitale pour les oiseaux qui accomplissent de grands périple à la force de leurs ailes et sur des réserves de graisses accumulées. À vouloir s'approcher d'eux, on risque de provoquer l'envol du groupe. Cette dépense énergétique inutile, si elle est répétée plusieurs fois par jour, est préjudiciable aux oiseaux fatigués. Les observatoires sont faits pour faciliter votre découverte et assurer la quiétude des espèces.



Cincle plongeur.

✂ Le matériel indispensable

Une paire de jumelles avec un grossissement de 8 ou 10 fois, une longue-vue, pour l'observation sur les plans d'eau notamment, un guide d'identification et un carnet.

✂ Soignez votre approche

Lors de votre approche, veillez à respecter les « distances de fuites » des oiseaux. Il est essentiel d'adopter une allure assez lente, l'œil et les oreilles aux aguets, d'éviter les grands gestes et les conversations à voix haute. Faites-vous le plus discret possible surtout en groupe ou en famille ! Y compris en vous dirigeant vers les équipements d'observation. Evitez les vêtements qui frottent et les couleurs vives, et prenez autant de précautions lors du retour.


✂ Sur les sentiers de découverte

Commencez vos balades plutôt le matin ou en fin de journée. En période de chasse, renseignez-vous auprès des gestionnaires des sites ou de la commune. Si vous apercevez un nid occupé, ne vous approchez pas, même pour prendre des photos, car le risque d'abandon des œufs ou des poussins par leurs parents effrayés est très élevé.



Vous trouvez un oiseau blessé ?

Contactez rapidement le **Centre de sauvegarde de la Faune Lorraine**
Jardin de nature de Valleroy (sur la D130 en direction du village Les Baroches)
Tél. : 03 82 46 39 24 / Email : claud.navrot@wanadoo.fr



Nette rousse.

✂ Et pour vous perfectionner... pensez aux stages et sorties nature !

LPO : www.lpo-meurthe-et-moselle.fr
COL : www.centre-ornithologique-lorrain.com
LOANA : www.lorraine-association-nature.com
CEN Lorraine : www.cren-lorraine.fr
CPIE : www.cpie-meuse.eu

Les zones humides du Parc de Lorraine

Les zones humides sont définies comme des terrains exploités ou non, habituellement inondés ou gorgés d'eau douce, salée ou saumâtre de façon permanente ou temporaire. Ce terme recouvre une large gamme de milieux naturels : lacs, étangs, rizières, lagunes, vasières, tourbières, mangroves, marais salants, golfes et baies, forêts humides, récifs coralliens, vallées alluviales, estuaires et deltas, mares et marécages, marais et ruisseaux, fleuves et rivières, prairies et terres inondables.

Le nombre, la densité et la diversité des zones humides constituent l'une des caractéristiques du Parc naturel régional de Lorraine. Forêts humides, mares forestières et prairiales, prairies humides, mares salées, étangs, nombreuses zones de sources, marais alcalins et cours d'eau qui en découlent, forêts alluviales... sont autant de milieux humides à préserver tant pour leur intérêt patrimonial que pour leur intérêt fonctionnel lié à la ressource en eau.

Le Parc naturel régional de Lorraine compte 2 sites Ramsar, ce qui confirme la grande qualité des zones humides qui le composent :

- les étangs de la Petite Woëvre en Meuse (dont les étangs de Lachaussée)
- le site de l'étang de Lindre en Moselle



Qu'est-ce que « Ramsar »?

Ramsar est le nom d'une ville d'Iran où a été signé en 1971 un traité intergouvernemental qui a donné lieu à l'établissement d'une convention. Signée par les «sites Ramsar», celle-ci regroupe aujourd'hui plus de 160 pays et vise à valoriser et à conserver des milieux humides très variés (rivières, lacs, lagunes côtières, mangroves, forêts inondées, récifs coralliens, etc.) qui ont en commun un intérêt écologique mondialement reconnu. Cette désignation constitue un label de reconnaissance internationale qui a pour but de préserver les richesses des zones humides les plus remarquables.



Les familles d'oiseaux caractéristiques

✂ Les anatiidés



Les anatiidés sont des oiseaux d'eau regroupant les canards et espèces apparentées, les oies, les cygnes.

✂ Les ardéidés

Les ardéidés sont une famille d'oiseaux échassiers constituée de hérons, aigrettes, butors et espèces apparentées.

✂ Les milieux où les trouver

Ces oiseaux d'eau et échassiers vivent au cœur des zones humides, près des étangs.



Envie d'en savoir plus ?

Le Parc naturel régional de Lorraine a réalisé des dépliants d'information sur ces espèces et les milieux où elles vivent.

Vous pouvez les télécharger gratuitement depuis le site du Parc : www.pnr-lorraine.com (rubrique Côté Nature/le patrimoine naturel du Parc).



La Réserve Naturelle Régionale de Lachaussée

Toute l'année
Période d'observation intéressante




L'Étang de Lachaussée (300 ha) est situé au carrefour d'un vaste réseau de zones humides d'intérêt biologique majeur, labellisées Ramsar, au cœur des plaines argileuses de la Woëvre. Cet étang possède d'importantes roselières, ainsi que des zones buissonnantes entourées par des prairies humides très accueillantes pour de nombreux oiseaux d'eau. Propriété de l'Association des Paralysés de France (APF), le Domaine du Vieux Moulin est un établissement médico-social. Il propose une restauration avec des produits issus de la transformation de ses élevages (volailles et lapins) ainsi que de l'exploitation piscicole associée.

Pour préserver les intérêts écologiques du site, celui-ci a fait l'objet d'un classement en Réserve Naturelle Régionale. Le Conservatoire d'Espaces Naturels de Lorraine, gestionnaire du site, développe en partenariat avec le Domaine du Vieux Moulin et les acteurs locaux, des missions de valorisation et d'animation. Une réglementation spécifique s'y applique.

Trois observatoires ornithologiques

- ✦ Au Domaine du Vieux Moulin, un observatoire installé sur la digue de l'étang permet de s'initier à la découverte des oiseaux. Une longue-vue panoramique fixe est mise à votre disposition à proximité de l'observatoire.
- ✦ Sur la D131 entre Haumont-les-Lachaussée et Lachaussée, un observatoire ornithologique situé au ras de l'eau offre un remarquable panorama sur l'étang. Il est accessible aux personnes en situation de handicap. Une vingtaine de personnes peut y être accueillie (parking réservé aux visiteurs).
- ✦ Sur la cornée nord de l'étang, une tour d'observation donne un point de vue intéressant sur cette partie sauvage et offre une vue plongeante sur les roselières.



Sentier de découverte des zones humides autour de l'étang

Départ : Domaine du Vieux Moulin. Parking sur place (12 km). Suivre la signalétique de la RNR dans le sens inverse des aiguilles d'une montre.

Ce parcours aménagé propose une découverte de la faune et de la flore de l'étang, des riches forêts et prairies humides qui l'entourent. En chemin, une passerelle conduit vers le « Vieux Chêne » âgé de plusieurs siècles. Les roselières hébergent des espèces nicheuses rares comme le Butor étoilé, le Busard des roseaux. Entourées de multiples étangs satellites qui l'enrichissent et composent le site Ramsar, elles permettent aux espèces qui y sont liées de se déplacer d'un étang à l'autre. En hiver, avant le coucher du soleil, vous pourrez observer les Grues cendrées qui rentrent au dortoir.

Contacts

Domaine du
Vieux Moulin
ESAT / APF

3 rue du château
55210 Lachaussée
Tél : 03 29 89 36 02
esat.lachaussée@apf.asso.fr
www.etang-de-lachaussée.com

Réserve naturelle régionale (RNRR)

Conservatoire d'Espaces
Naturels de Lorraine
Chambley Planet'Air
Tour de contrôle
54470 Hagéville
Tél : 03 29 89 51 02
www.cren-lorraine.fr



Extraits des fonds cartographiques - IGN
Paris 2015 - Autorisation n°70 15001



Légende



Départ
du sentier



Observatoire
à restaurer
sur le site



Oiseaux
des roselières



Oiseaux
des prairies



Oiseaux
des forêts



Oiseaux
des étangs



Le lac de Madine

Hiver (oiseaux d'eau)
Période d'observation particulièrement intéressante




La biodiversité du lac de Madine est à l'origine de la création de la Réserve Nationale de Chasse et de Faune Sauvage. Celle-ci s'étend sur 1800 ha et englobe la totalité des berges du lac. Elle est gérée par l'Office National de la Chasse et de la Faune Sauvage (ONCFS), qui développe des missions relatives à la protection de l'environnement et la connaissance de la faune sauvage et de ses habitats. Une réglementation spécifique s'y applique.

L'Observatoire ornithologique de la Pointe aux Chênes

Cet équipement offre un point de vue imprenable pour observer les oiseaux sur le plan d'eau, l'Île Verte et l'Île du Bois Gérard. Deux petites ouvertures permettent de contempler l'activité des oiseaux dans la roselière. On y accède par une passerelle sur pilotis et uniquement à pied en prenant le sentier de découverte ornithologique. Pouvant accueillir jusqu'à 30 personnes, il est accessible aux personnes en situation de handicap (Parking à l'entrée du chemin d'accès).



Grande aigrette.



Mésange baguee.

Sentier de découverte ornithologique

Départ : Maison des Découvertes à Madine-Heudicourt. Suivre la signalétique sur place. Deux variantes permettent de découvrir le site (tracé rouge ci-contre).

Le sentier « Mémoires de voyageurs » (6 km aller-retour)

Ce parcours propose une découverte ludique des oiseaux migrateurs. Etape vitale sur leur route migratoire, Madine offre à ces oiseaux de bonnes conditions pour se reposer, se reproduire l'été ou se protéger des grands froids hivernaux. L'itinéraire mène à l'observatoire ornithologique.

Le sentier « Paysages de Mémoire » (2 km aller-retour)

Le site de Madine conserve de nombreuses traces liées à l'évolution du paysage et à son histoire : celle d'avant la création du lac, de la Première Guerre mondiale ou encore des aménagements du plan d'eau. Sur ce parcours est décrite avec humour l'histoire de Madine au gré de récits parfois invraisemblables... En passant par la digue des chevaliers, vous rejoindrez Madine-Nonsard et la Maison des Promenades. En chemin, vous aurez peut-être la chance d'apercevoir quelques oiseaux sur les perchoirs plantés à cet effet. En guise de clin d'œil, deux paires de pattes d'échassiers envahissent la grande prairie : une approche artistique et contemporaine posée dans le paysage pour évoquer les oiseaux par le prisme de la poésie et de la sculpture. Sculptures en acier réalisées par Victoria Klotz et bague inox miroir n°253 « L'héron dans l'eau rêve...assaut débridé » par Dominique Jouve.

Contacts

Syndicat Mixte
du Lac de Madine
Maison des Promenades
55210 Nonsard
Tél : 03 29 89 32 50
contact@lacmadine.com
www.lacmadine.com

Office National de la Chasse
et de la Faune Sauvage
(ONCFS-Délégation interrégionale nord-est)
Station de Madine
55210 Nonsard
Tél : 03 29 90 09 21
resmadine@oncfs.gouv.fr



Extraits des fonds cartographiques - IGN Remy
Paris 2015 - Autorisation n°70 15001



Légende

Départ
du sentier

Observatoire
à oiseaux

Se restaurer
sur le site

Oiseaux
des roselières

Oiseaux
des prairies

Oiseaux
des forêts

Oiseaux
des étangs

Le Domaine Départemental de Lindre

Toute l'année
Période d'observation intéressante



Site naturel de 970 hectares composé de 12 étangs piscicoles, de prairies, de roselières, de forêts et de marais, le Domaine de Lindre bénéficie de plusieurs classements et reconnaissances internationales (Ramsar) pour la diversité de sa faune et de sa flore. Des suivis écologiques sont régulièrement réalisés, notamment un comptage hebdomadaire des oiseaux d'eau présents sur les étangs. Lieu d'expérimentation piscicole lié à la préservation du patrimoine, c'est aussi un centre d'accueil pour les scientifiques et pour le grand public avec un Pavillon des Expositions et de nombreuses animations proposées toute l'année.

Trois observatoires ornithologiques

- ✈ Au bout de la digue du Domaine de Lindre, la cabane-observatoire Laô est une structure qui offre depuis sa passerelle, une vue exceptionnelle sur l'étang de Lindre, le village de Tarquimpol et la ligne bleue des Vosges.
- ✈ L'observatoire du paysage se trouve sur le sentier qui mène à Tarquimpol (suivre balisage blanc rouge GR5). Il donne sur la roselière et ses nombreux passereaux.
- ✈ Un sentier forestier « De rives en rêves » mène à la Maison des Oiseaux. Ce vaste observatoire offre un panorama sur l'étang de Lindre et sa « Cornée de Zommange » ainsi que sur la Forêt du Romersberg. Aménagé pour permettre l'accès aux personnes en situation de handicap, cet observatoire est construit sur deux niveaux et peut accueillir une trentaine de personnes.

Gobemouche
à collier



Sentier de découverte des zones humides autour de l'étang de Lindre

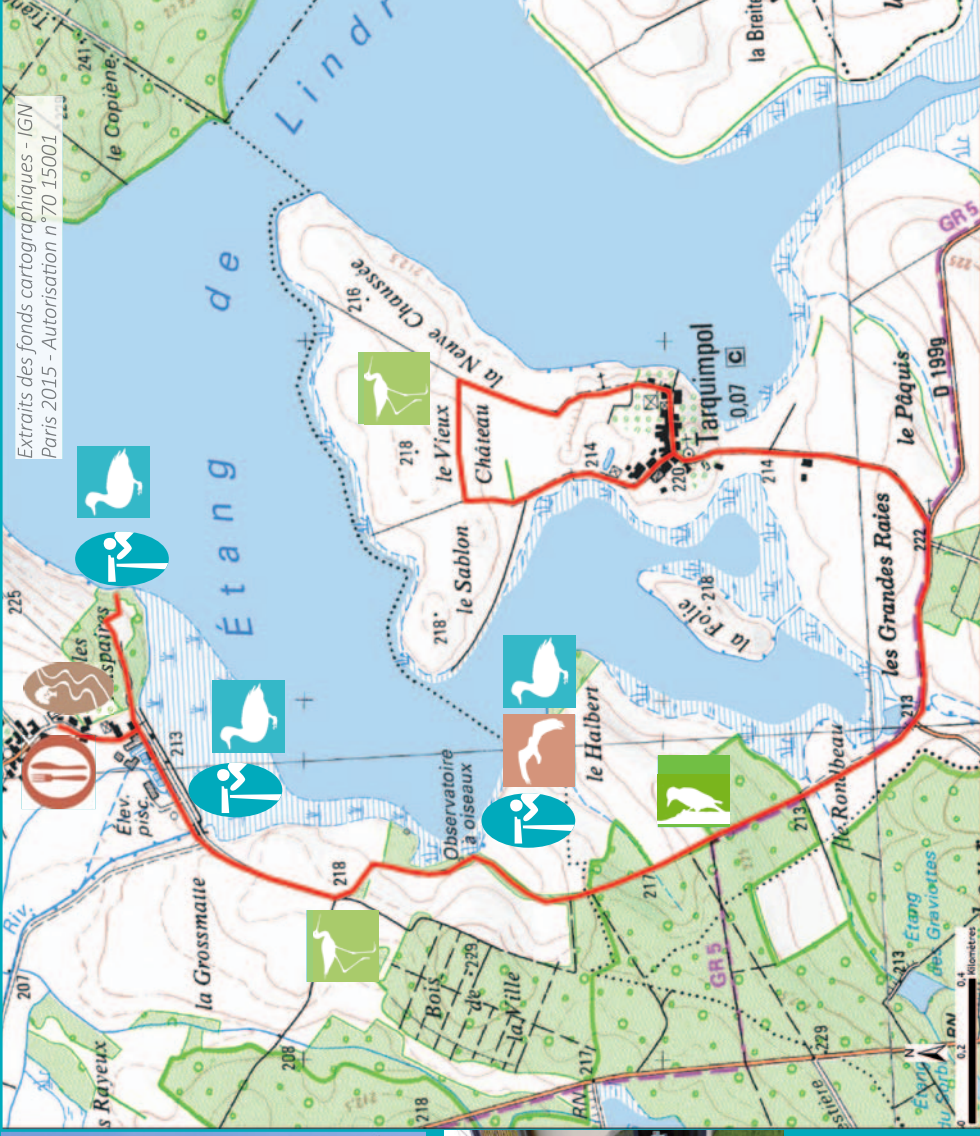
Départ : Pavillon des expositions. Parking à l'entrée du Domaine de Lindre (10 km).

Ce parcours propose une découverte de l'étang de Lindre et de la Presqu'île de Tarquimpol, village placé sur le tracé de l'ancienne voie romaine reliant Metz à Strasbourg. Depuis la digue, le « Sentier des Paysages » permet d'observer aussi bien les oiseaux forestiers que les anatidés et les hérons. Le chemin mène vers de vastes prairies de fauche bordées d'alignements de vergers jusqu'au cœur de magnifiques haies de chênes séculaires. En s'éloignant de la roselière, de grandes forêts où volent gobe-mouche à collier, pic vert, petit sylvain ou lucane cerf-volant vous guident sur le GR 5. Suivez-le sur quelques kilomètres. Le chemin se poursuit à travers de nouvelles prairies entourées de haies où chassent le chat sauvage et la cigogne blanche. La route domine ensuite à nouveau l'étang, les prairies et l'ancien village gallo-romain offrant de magnifiques panoramas. En hiver, quelques grandes troupes d'oies cendrées s'y rassemblent.










Contact

Domaine Départemental de Lindre
 Conseil Général de la Moselle
 67 rue principale
 57260 Lindre-Basse
 Tél : 03 87 35 02 80
 lindre@cg57.fr
 www.domainedelindre.com



Légende

-  Départ du sentier
-  Observatoire à oiseaux
-  Se restaurer sur le site
-  Oiseaux des roselières
-  Oiseaux des prairies
-  Oiseaux des forêts
-  Oiseaux des étangs

Extraits des fonds cartographiques - IGN
 Paris 2015 - Autorisation n°70.15001

Où dormir ? Les hébergements partenaires

Les gîtes ruraux et chambres d'hôtes ci-dessous sont des hébergements relais dont les propriétaires sont sensibles à la découverte ornithologique et au tourisme de nature. Dans ce cadre, ils ont participé à des formations sur l'ornithologie et certains se sont même engagés dans des actions de préservation de l'avifaune : « refuge LPO ». Ils occupent également, pour certains d'entre eux, une situation privilégiée à proximité des lieux d'observation. Ils sont prêts à vous accueillir et mettent à votre disposition du matériel d'observation, des guides ornithologiques... et vous renseignent sur les trois sites.

Côté Ouest

a • Ancy-sur-Moselle (57130)

Marc Obstetar

Cabanes dans les arbres

« Pomottes », « Bacole » et « Folies »

Démarche éco-responsable

24 rue de Lorraine

06 68 59 83 54

www.cabanes-lorraine.com



b • Bonzée (55160)

Gîte Le Moulin aux Champs (3 épis / 8 personnes)

Démarche éco-responsable

Ferme de la Pouillotte - 8 bis rue du Moulin aux Champs

03 29 45 79 76

www.lemoulinauxchamps.com



c • Hadonville-lès-Lachaussée (55210)

Gîte Le Miradon (3 épis / 6 personnes)

6 Grand Rue

03 29 89 56 05 / 06 59 60 49 68

www.gitemiradon.com



d • Novéant-sur-Moselle (57680)

Chambres d'hôtes « Les Châtaigniers » (3 épis / 6 personnes)

49 rue Foch

03 87 69 93 41

monsie.orange.fr/leschataigniers



e • Ronvaux (55160)

Gîte Le Logis des Côtes (3 épis / 6 personnes)

4 Rue Basse

06 85 51 15 25

www.lametairiedesvergers.fr



f • **Savonnières-en-Woëvre (55300)**

Gîte de Champelle (3 épis / 4 personnes)
6 Rue de Buxerulles
03 29 45 79 76
www.gites-de-meuse.fr



g • **Viéville-sous-les-Côtes (55210)**

Chambres d'hôtes « La Bottée » (3 épis / 6 personnes)
Démarche éco-responsable
1 Place de Verdun
03 29 89 98 12
www.labottee.com



h • **Woinville (55300)**

Chambres d'hôtes « Le Domaine de Pomone » (3 épis / 9 personnes)
1 Ruelle de Haldat du Lys
06 14 93 55 92
www.ledomainedepomone.com



Côté Est

i • **Marsal (57630)**

Gîte « La Maison du Gouverneur » (3 épis / 4 personnes)
03 87 01 14 54
www.gites57.com



j • **Tarquimpol (57260)**

Chambres d'hôtes « Château d'Alteville » (15 personnes)
Démarche éco-responsable
Domaine d'Alteville
Possibilité d'observation sur l'étang du Domaine (promenade en barque)
06 72 07 56 05
www.chateaudalteville.com

D'autres hébergements sur www.tourisme-lorraine.fr/fr/hebergement



Les principales espèces à observer

Nom de l'espèce et type de milieu	Nom anglais	Spots concernés	Période d'observation
-----------------------------------	-------------	-----------------	-----------------------



Dans les roselières

Busard des roseaux <i>Circus aeruginosus</i>	Western Marsh Harrier	Lachaussée, Le Lindre, Madine	de mi-mars à octobre
Butor étoilé <i>Botaurus stellaris</i>	Eurasian Bittern	Lachaussée, Madine	annuelle
Héron pourpré <i>Ardea purpurea</i>	Purple Heron	Lachaussée, Le Lindre	de mi-avril à sept
Rousserolle turdoïde <i>Acrocephalus arundinaceus</i>	Great Reed Warbler	Lachaussée, Le Lindre, Madine	de mai à août



Dans les prairies humides et les haies

Grande aigrette <i>Casmerodius albus</i>	Great Egret	Le Lindre, Lachaussée, Madine	de janv à mi-mars et d'oct à déc
Grue cendrée <i>Grus grus</i>	Common Crane	Le Lindre, Lachaussée, Madine	d'oct-nov et février-mars
Oie cendrée <i>Anser anser</i>	Greylag Goose	Le Lindre, Lachaussée, Madine	annuelle
Pie-grièche écorcheur <i>Lanius collurio</i>	Red-backed Shrike	Le Lindre, Lachaussée, Madine	de mai à mi-sept
Tarier pâtre <i>Saxicola torquatus</i>	European Stonechat	Le Lindre, Lachaussée, Madine	de mars à oct



Nom de l'espèce et type de milieu	Nom anglais	Spots concernés	Période d'observation
-----------------------------------	-------------	-----------------	-----------------------



En forêt

Milan noir <i>Milvus migrans</i>	Black Kite	Lachaussée, Le Lindre, Madine	de mars à mi-sept
Pic épeiche <i>Dendrocopos major</i>	Great Spotted Woodpecker	Lachaussée, Le Lindre, Madine	annuelle



Sur les étangs

Balbusard pêcheur <i>Pandion haliaetus</i>	Western Osprey	Lachaussée, Le Lindre, Madine	de mars à mi-mai et d'août à oct
Bécasseau variable <i>Calidris alpina</i>	Dunlin	Le Lindre, Madine	de mi-mars à mi-mai et de mi-août à mi-nov
Canard chipeau <i>Anas strepera</i>	Gadwall	Lachaussée, Le Lindre, Madine	annuelle
Canard colvert <i>Anas platyrhynchos</i>	Mallard	Lachaussée, Le Lindre, Madine	annuelle
Canard pilet <i>Anas acuta</i>	Northern Pintail	Le Lindre, Madine	De janv à avril et d'oct à déc
Canard siffleur <i>Anas penelope</i>	Eurasian Wigeon	Le Lindre, Madine	De janv à avril et de mi-sept à déc


Les hébergements partenaires



La Réserve Naturelle Régionale de Lachaussée



Le Lac de Madine



Le Domaine Départemental de Lindre



une autre vie s'invente ici...

Maison du Parc
Logis Abbatial
rue du Quai - BP 35
54 702 Pont-à-Mousson Cedex
Tél. : 03 83 81 67 67
Fax : 03 83 81 33 60
www.pnr-lorraine.com

Directeur de la publication : Thibaut Villemin. Rédaction et conception : PnrL. Photos : Guillaume Colinmaire, Laurent Godé, Jenny Saffroy - Pnr Lorraine / Stéphane Bidouze, Sébastien Closs, ryzhkov_sergey, martin951, Dodger, avs_lt, marcobarone, pétri, Clément Billet - Fotolia.com. Conception : PnrL. Impression : Imprimerie L'Huillier. Imprimé à 5000 exemplaires sur papier PEFC (Programme de Reconnaissance des Certifications Forestières).



Avec Ecofolio tous les papiers se recyclent.



Parc naturel régional de Lorraine

